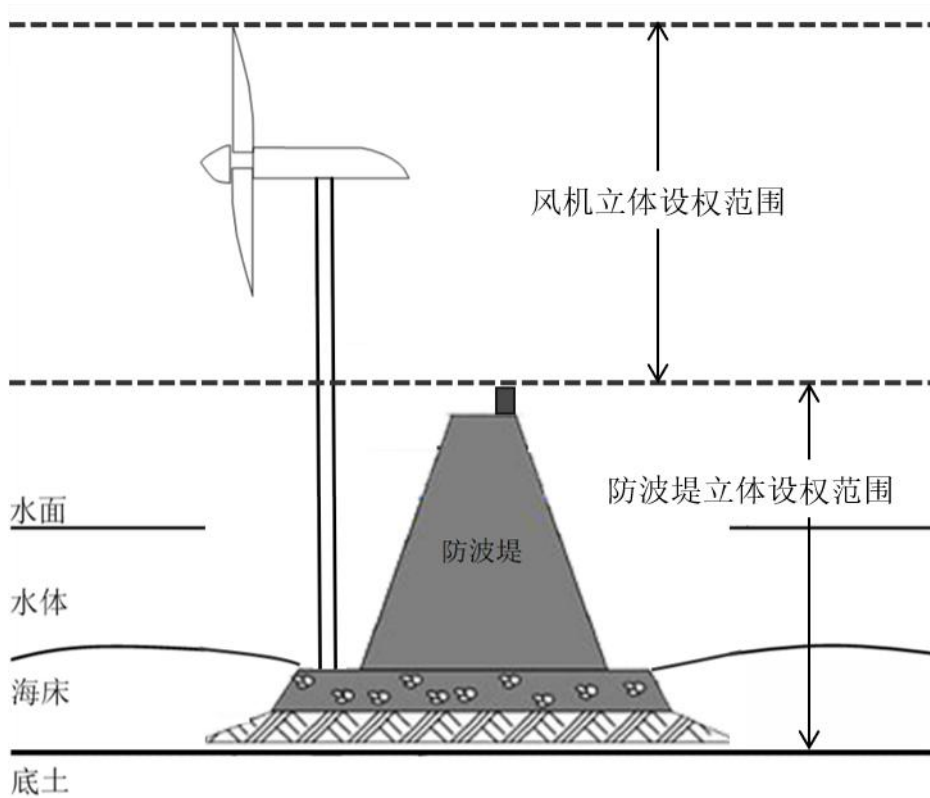


构筑物用海立体分层设权 范围界定要求

一、构筑物用海宗海空间范围界定

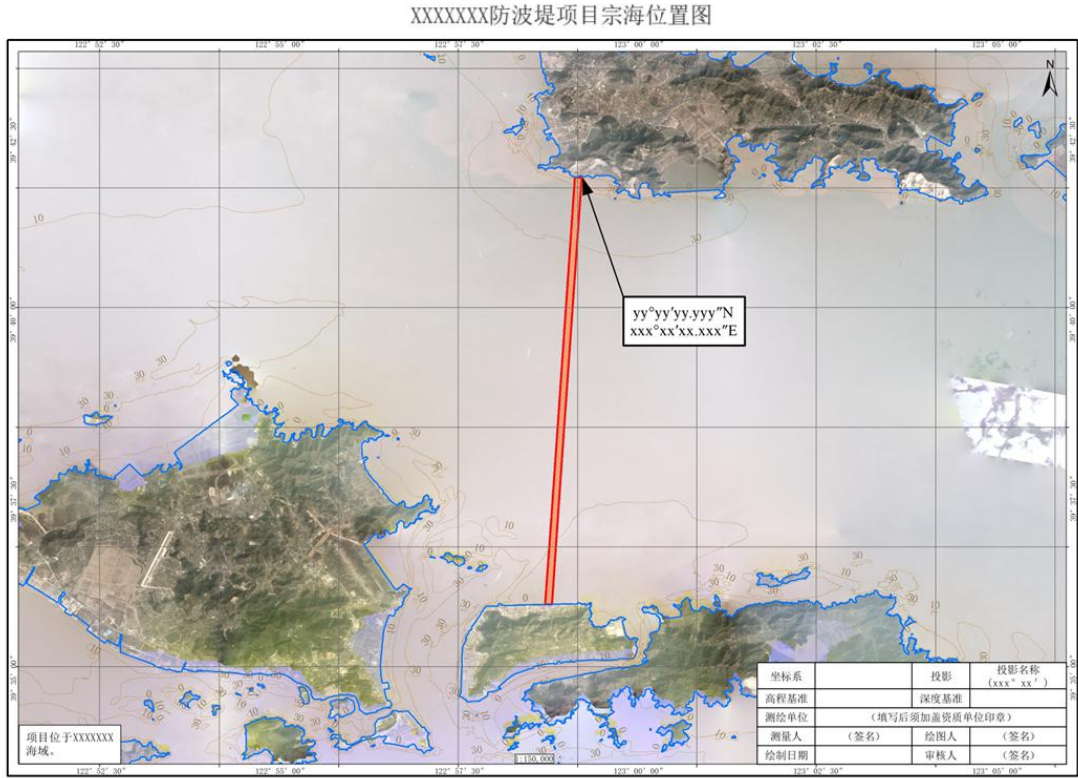
构筑物用海立体设权的范围依据实际情况确定，一般为构筑物最高点高程（或实际使用高程）至构筑物最低点高程。其余构筑物用海立体设权范围为构筑物最高点以上空间。



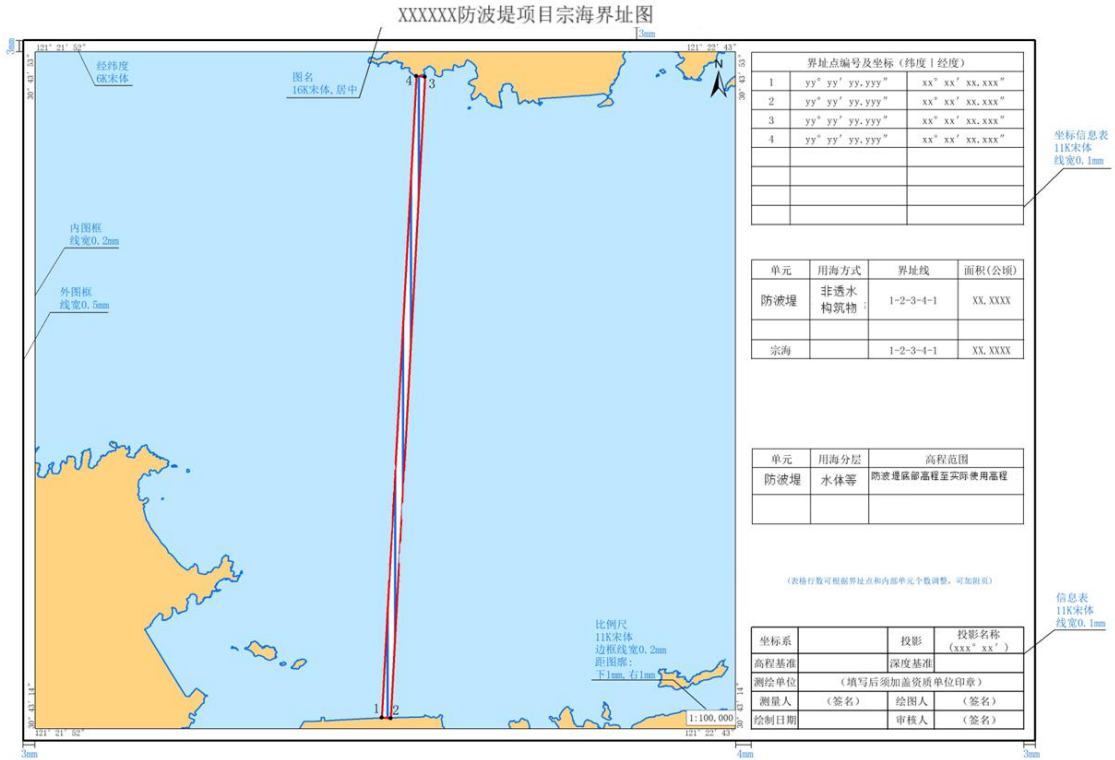
构筑物用海立体设权范围（以防波堤风电为例）

二、海域立体分层设权项目宗海图范例

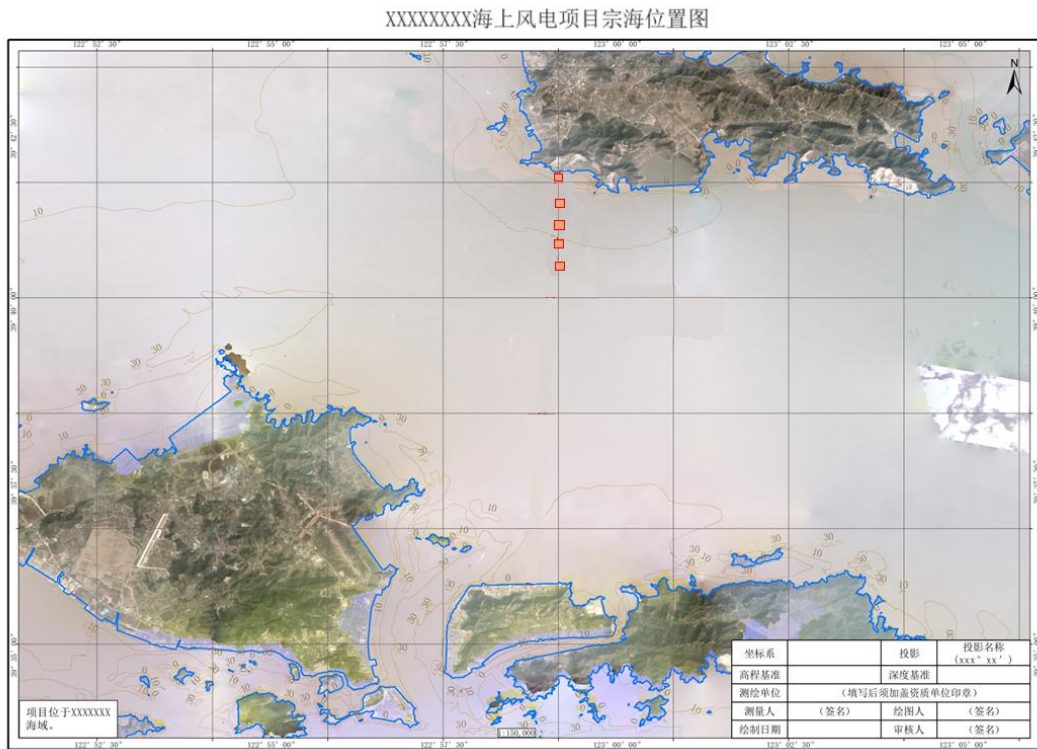
(一) 防波堤项目宗海位置图



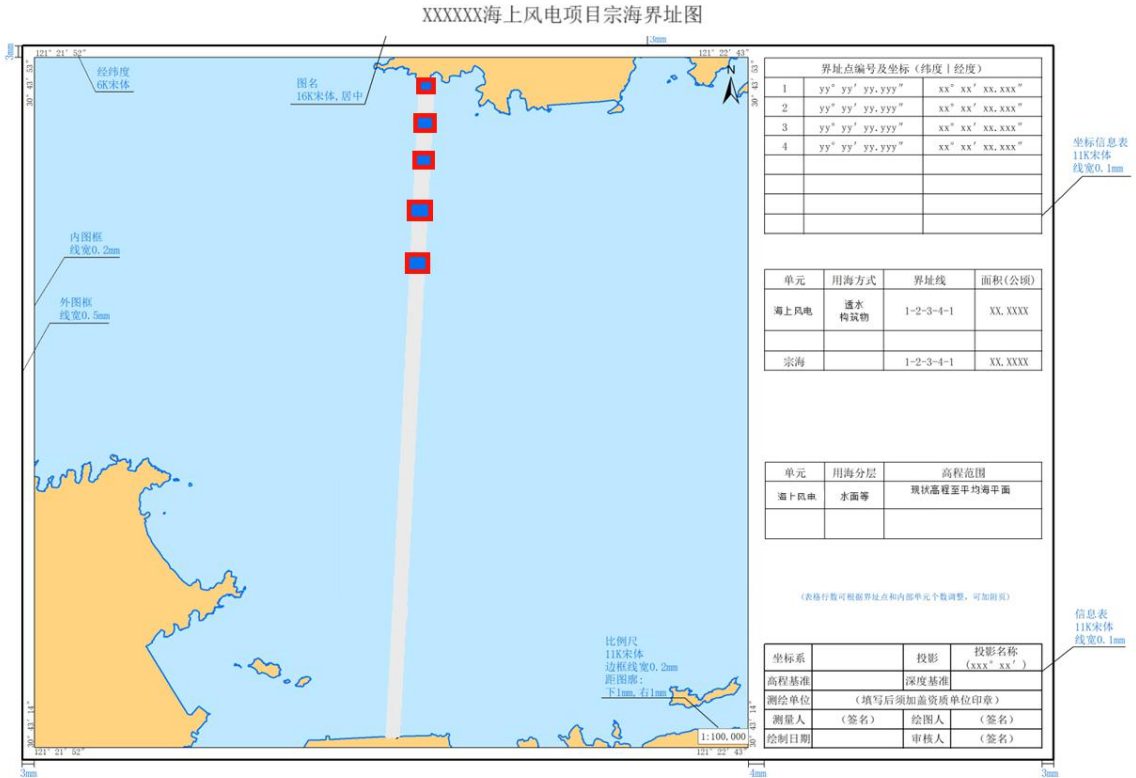
(二) 防波堤项目宗海界址图



(三) 海上风电项目宗海位置图



(四) 海上风电项目宗海界址图



(五) 宗海立体设权示意图

