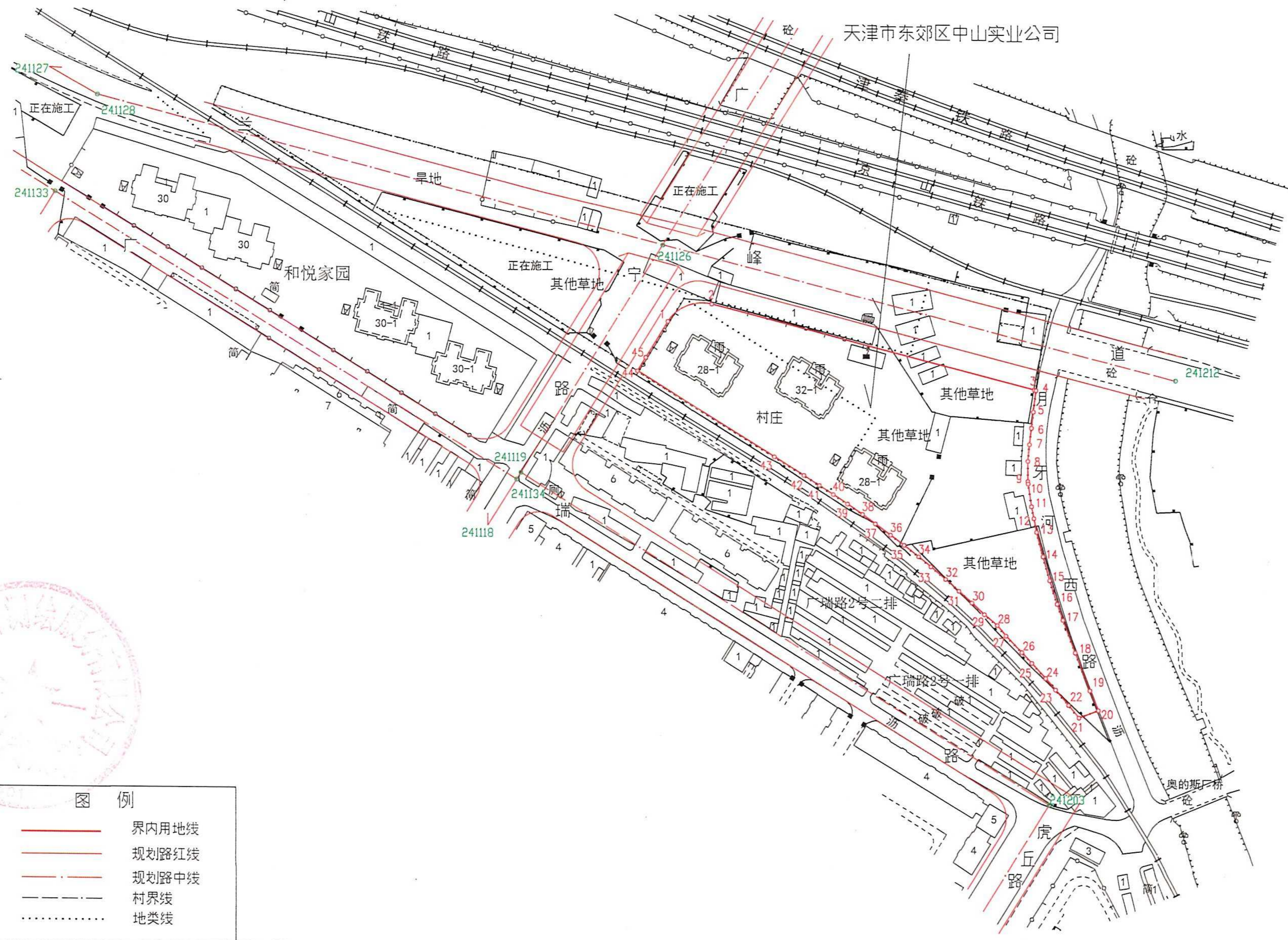

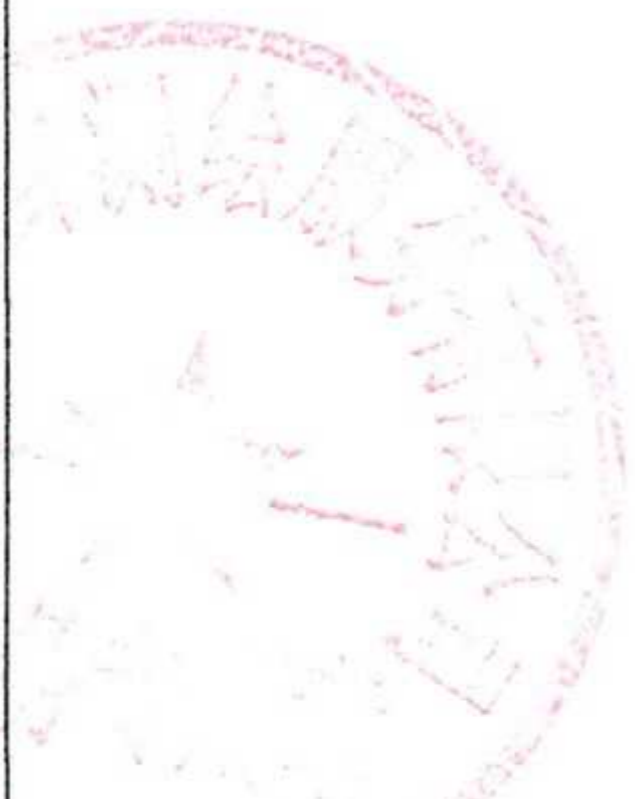


天津市河东区东美安居建设有限公司河东区中山门D地块定向安置经济适用房项目勘测定界图

界内使用面积 17136.5 m²
 其中: 村庄面积 4881.9 m², 其他草地面积 12254.6 m²



天津市经纬测绘服务有限公司



图例	
	界内用地线
	规划路红线
	规划路中线
	村界线
	地类线

2000天津城市坐标系
2022年7月14日

复核单位: 天津市规划和自然资源局东丽区分局
 审核单位: 天津市规划和自然资源局资源保护管制处