













土地现状调查确认表

津南区：

建设用地项目名称		天津市津南区土地整理中心整理储备地块 (北闸口镇德惠道地块二)		
集体土地所有权人		天津市津南区北闸口镇裕盛村农民集体		
被征收土地情况				相关农户确认
地类	权属	面积		
		公顷	亩	
水浇地	集体土地	0.32364	4.85460	无相关农户
其他草地	集体土地	1.49346	22.40190	无农户
合计		1.81710	27.25650	
被征收土地单位确认				
被征收土地单位 (盖章)			负责人签名:	
 2022年 8月 10日			 2022年 8月 10日	
镇政府确认				
镇人民政府 (盖章)			负责人签名:	
 2022年 8月 10日			 2022年 8月 10日	
天津市规划和自然资源局津南分局确认				
天津市规划和自然资源局津南分局 (盖章)			负责人签名:	
 2022年 8月 10日			 2022年 8月 10日	

续表一：（被征收土地单位盖章、负责人确认）

被征收村民住宅 地上附着物情况	序号	产权人	村民住宅、 附着物名称	数量	产权人确认	备注	
	1	天津市津南区 北闸口镇人民政府	路灯杆			保留现状 不涉及补偿	
	2	''	围墙	H-85米			可拆除 不涉及补偿
	3	''	堆土	1			可拆除 不涉及补偿
		无村民住宅					
		无附着物					
							
镇政府确认							
镇人民政府(盖章)				负责人签名:			
							
2022年8月10日				2022年8月10日			
天津市规划和自然资源局津南分局确认							
天津市规划和自然资源局津南分局(盖章)				负责人签名:			
							
2022年8月10日				2022年8月10日			
备注							

注：被征收土地农户拒绝确认的，在备注栏内说明原因

续表二：（被征收土地单位盖章、负责人确认）

被征收土地青苗情况	序号	产权人	附着物名称	数量	产权人确认	备注	
		无青苗	无承租户				
	镇政府确认						
镇人民政府(盖章)			负责人签名:				
 2022年8月10日			 2022年8月10日				
天津市规划和自然资源局津南分局确认							
天津市规划和自然资源局津南分局(盖章)			负责人签名:				
 2022年8月10日			 2022年8月10日				
备 注							

注：被征收土地农户拒绝确认的，在备注栏内说明原因