






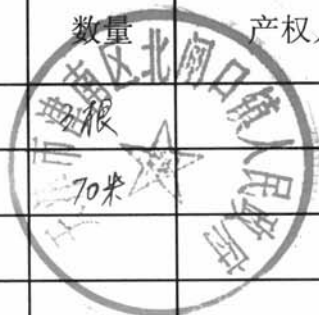







土地现状调查确认表

津南区:

建设用地项目名称		天津市津南区土地整理中心整理储备地块 (北闸口镇德惠道地块一)		
集体土地所有权人		天津市津南区北闸口镇裕盛村农民集体		
被征收土地情况				相关农户确认
地类	权属	面积		
		公顷	亩	
水浇地	集体土地	0.13250	1.98750	<div style="text-align: left;"> <p>无相关农户</p> <p>无承包户</p> <p>艾明宇</p>  </div>
草地	集体土地	0.16989	2.54835	
沟渠	集体土地	0.00002	0.00030	
合计		0.30241	4.53615	
被征收土地单位确认				
被征收土地单位 (盖章)			负责人签名:	
				
2022年8月10日			2022年8月10日	
镇政府确认				
镇人民政府 (盖章)			负责人签名:	
				
2022年8月10日			2022年8月10日	
天津市规划和自然资源局津南分局确认				
天津市规划和自然资源局津南分局 (盖章)			负责人签名:	
				
2022年8月10日			2022年8月10日	

续表一：（被征收土地单位盖章、负责人确认）

被征收村民住宅 地上附着物情况	序号	产权人	村民住宅、 附着物名称	数量	产权人确认	备注
	1	天津市津南区 北闸口镇人民政府	路灯杆	70米	 	保留现状 不涉及补偿
	2	-	围墙			拆除 不涉及补偿
镇政府确认						
镇人民政府(盖章)				负责人签名:		
 2022年8月10日				 2022年8月10日		
天津市规划和自然资源局津南分局确认						
天津市规划和自然资源局津南分局(盖章)				负责人签名:		
 2022年8月10日				 2022年8月10日		
备注						

注：被征收土地农户拒绝确认的，在备注栏内说明原因

续表二：（被征收土地单位盖章、负责人确认）

被征收土地青苗情况	序号	产权人	附着物名称	数量	产权人确认	备注	



无青苗
无承包户
艾明

镇政府确认

镇人民政府(盖章)  2022年8月10日	负责人签名:  2022年8月10日
--	---

天津市规划和自然资源局津南分局确认

天津市规划和自然资源局津南分局(盖章)  2022年8月10日	负责人签名:  2022年8月10日
--	--

备注	
----	--

注：被征收土地农户拒绝确认的，在备注栏内说明原因