







## 土地现状调查确认表

津南区：





建设用地项目名称		天津市津南区土地整理中心整理储备地块 (北闸口镇德惠道地块一)		
集体土地所有权人		天津市津南区北闸口镇高庄房村农民集体		
被征收土地情况				相关农户确认
地类	权属	面积		
		公顷	亩	
水浇地	集体土地	0.33749	5.06235	
草地	集体土地	0.00001	0.00015	
沟渠	集体土地	0.06043	0.90645	
合计		0.39793	5.96895	
被征收土地单位确认				
被征收土地单位（盖章）			负责人签名：	
				
2022年8月10日			2022年8月10日	
镇政府确认				
镇人民政府（盖章）			负责人签名：	
				
2022年8月10日			2022年8月10日	
天津市规划和自然资源局津南分局确认				
天津市规划和自然资源局津南分局（盖章）			负责人签名：	
				
2022年8月10日			年 月 日	

续表一：（被征收土地单位盖章、负责人确认）

被征收村民住宅、地上附着物情况	序号	产权人	村民住宅、附着物名称	数量	产权人确认	备注
		无南村	房屋			
			地上附着物			
			无			
			张林			
	镇政府确认					
镇人民政府(盖章)			负责人签名:			
 2022年8月10日			 2022年8月10日			
天津市规划和自然资源局津南分局确认						
天津市规划和自然资源局津南分局(盖章)			负责人签名:			
 2022年8月10日			 2022年8月10日			
备注						

注：被征收土地农户拒绝确认的，在备注栏内说明原因

续表二：（被征收土地单位盖章、负责人确认）

被征收土地青苗情况	序号	产权人	附着物名称	数量	产权人确认	备注
		无青苗				
		无青苗				
			张林			
	镇政府确认					
镇人民政府(盖章)			负责人签名:			
						
2022年8月10日			2022年8月10日			
天津市规划和自然资源局津南分局确认						
天津市规划和自然资源局津南分局(盖章)			负责人签名:			
						
2022年8月10日			2022年8月10日			
备注						

注：被征收土地农户拒绝确认的，在备注栏内说明原因