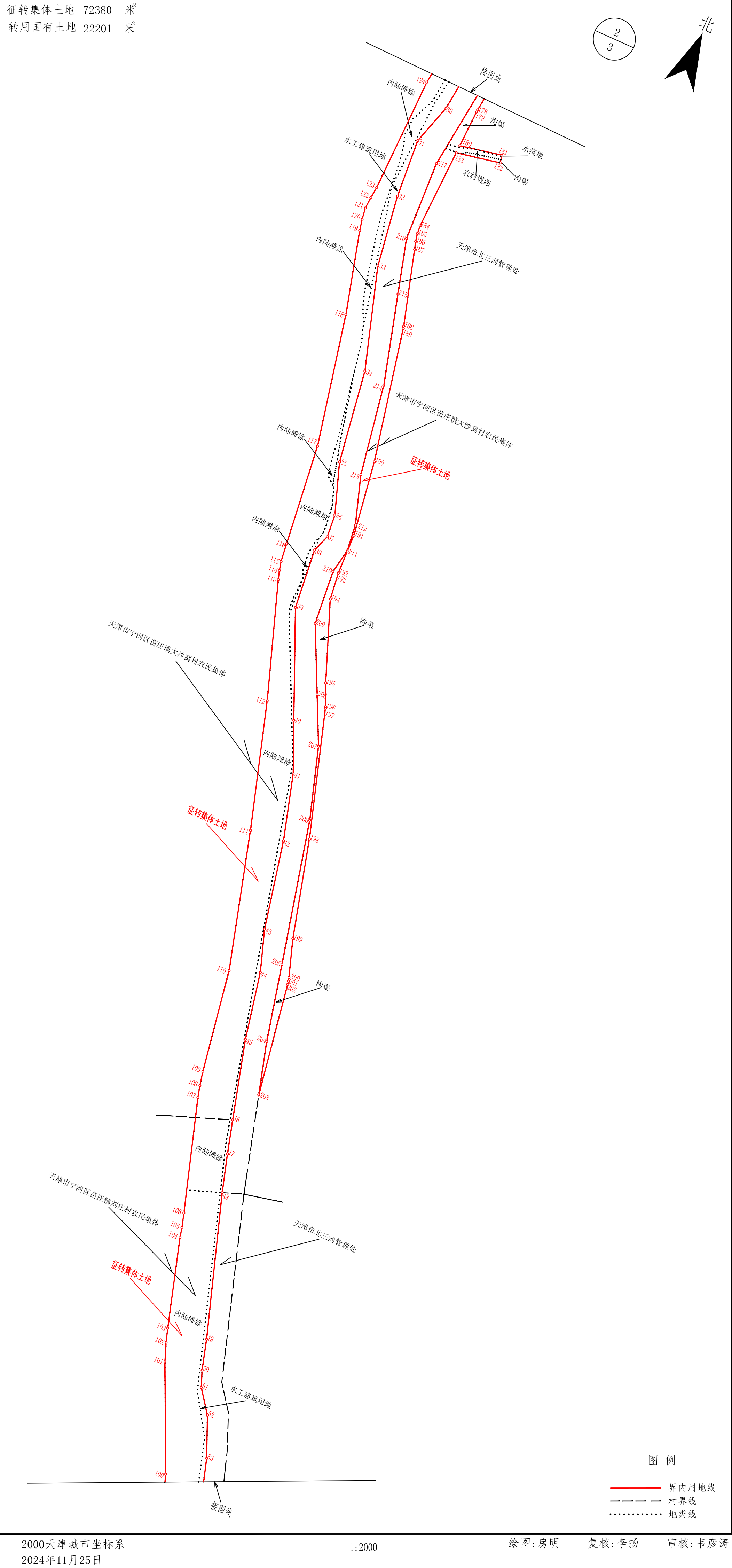
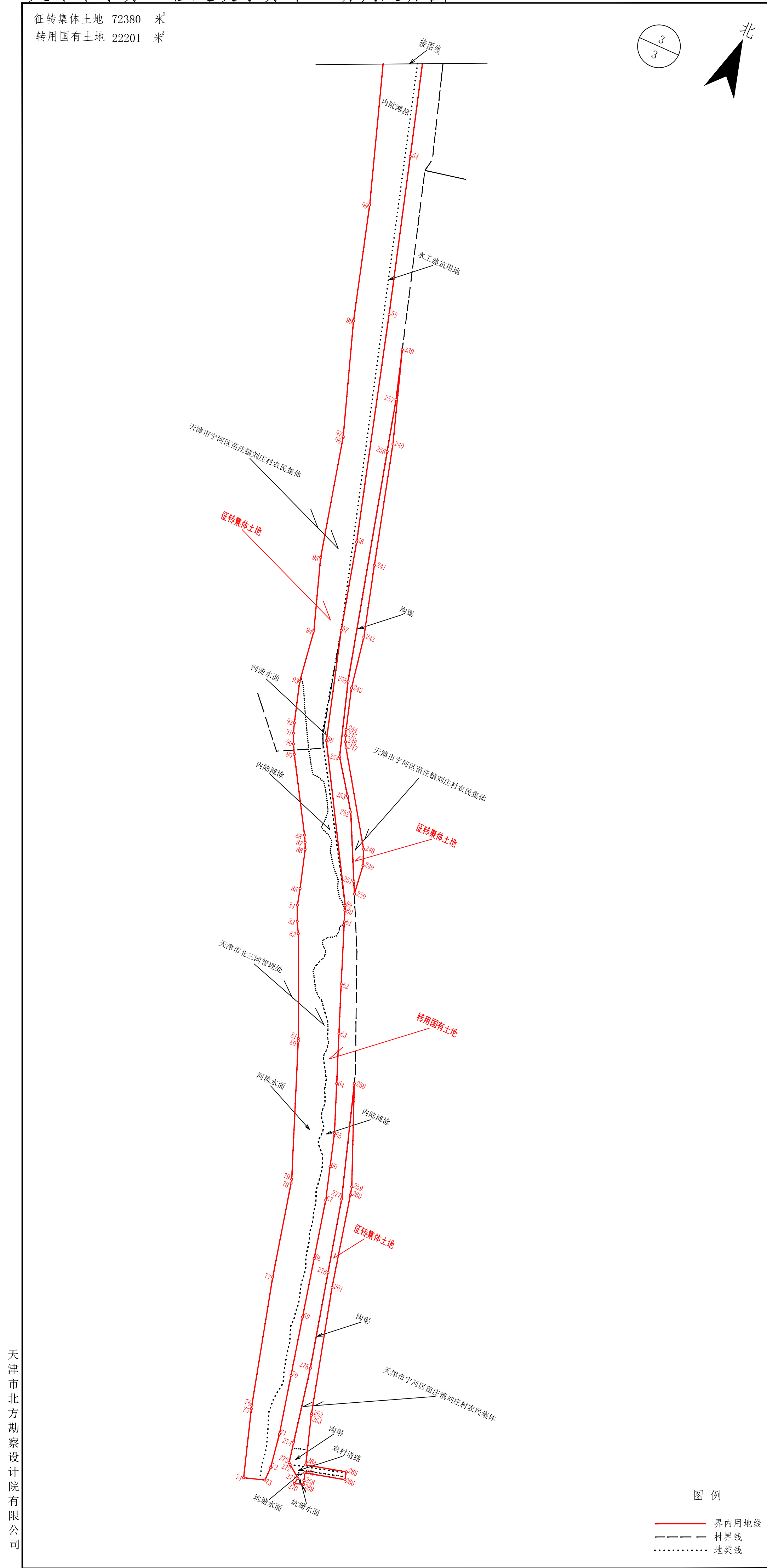

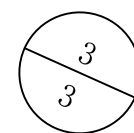


天津市水务工程建设事务中心勘测定界图



天津市水务工程建设事务中心勘测定界图

征转集体土地	72380	米 ²
转用国有土地	22201	米 ²



2000天津城市坐标系
2024年11月25日


1:2000

绘图：房明

复核:李扬

审核: 韦彦涛

图例

 界内用地线
 村界线
 地类线