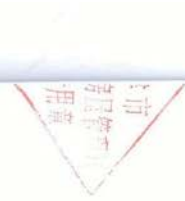
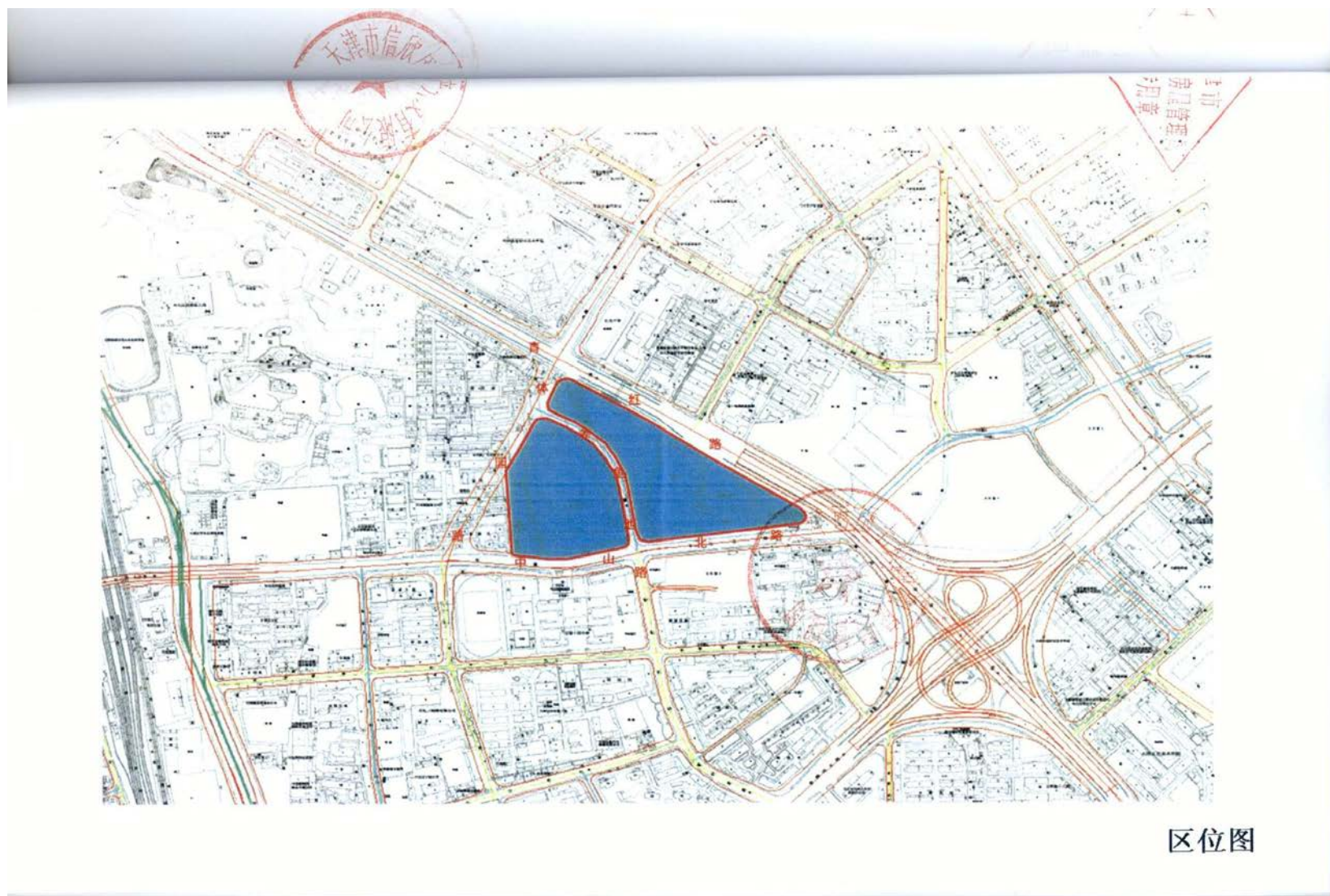
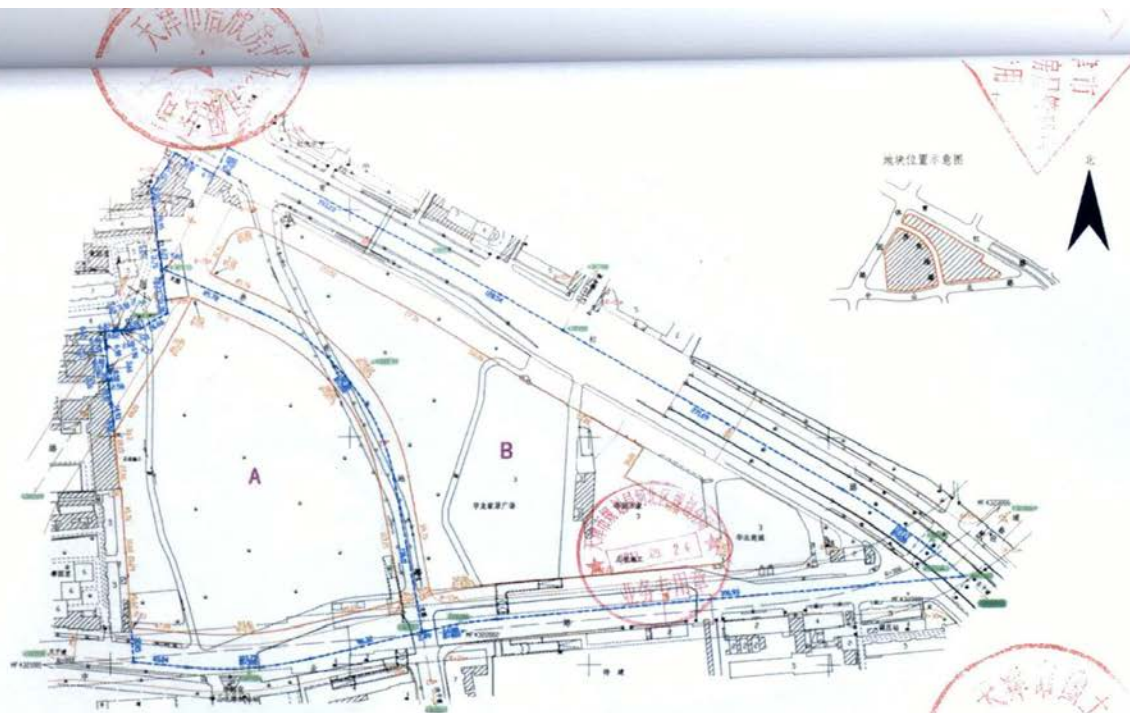


# 天津市河北区北宁起步区地块策划方案



1. 区位图
2. 现状图
3. 总平面图
4. 功能布局图
5. 高度控制图
6. 建筑空间层次效果图





图例

- 界内用地线
- - - 界外处理线
- 规划路中线
- 规划路红线
- 地铁中心线
- - - 地铁控制线

用地单位 天津市河北城市建设投资有限公司

土地坐落 河北区中山北路北侧

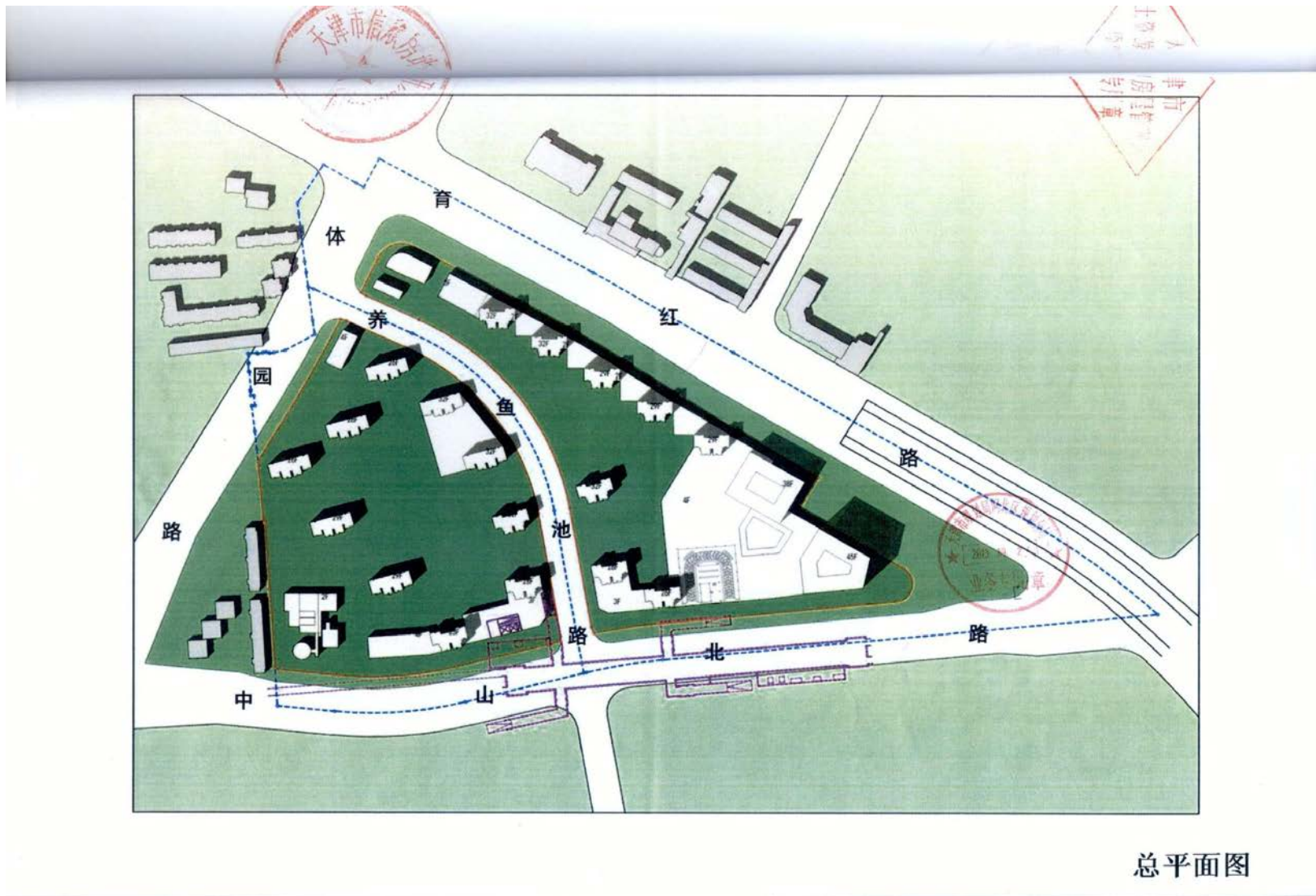
规划用地性质 居住用地,商业金融业用地

总用地面积 177874.2 m<sup>2</sup>

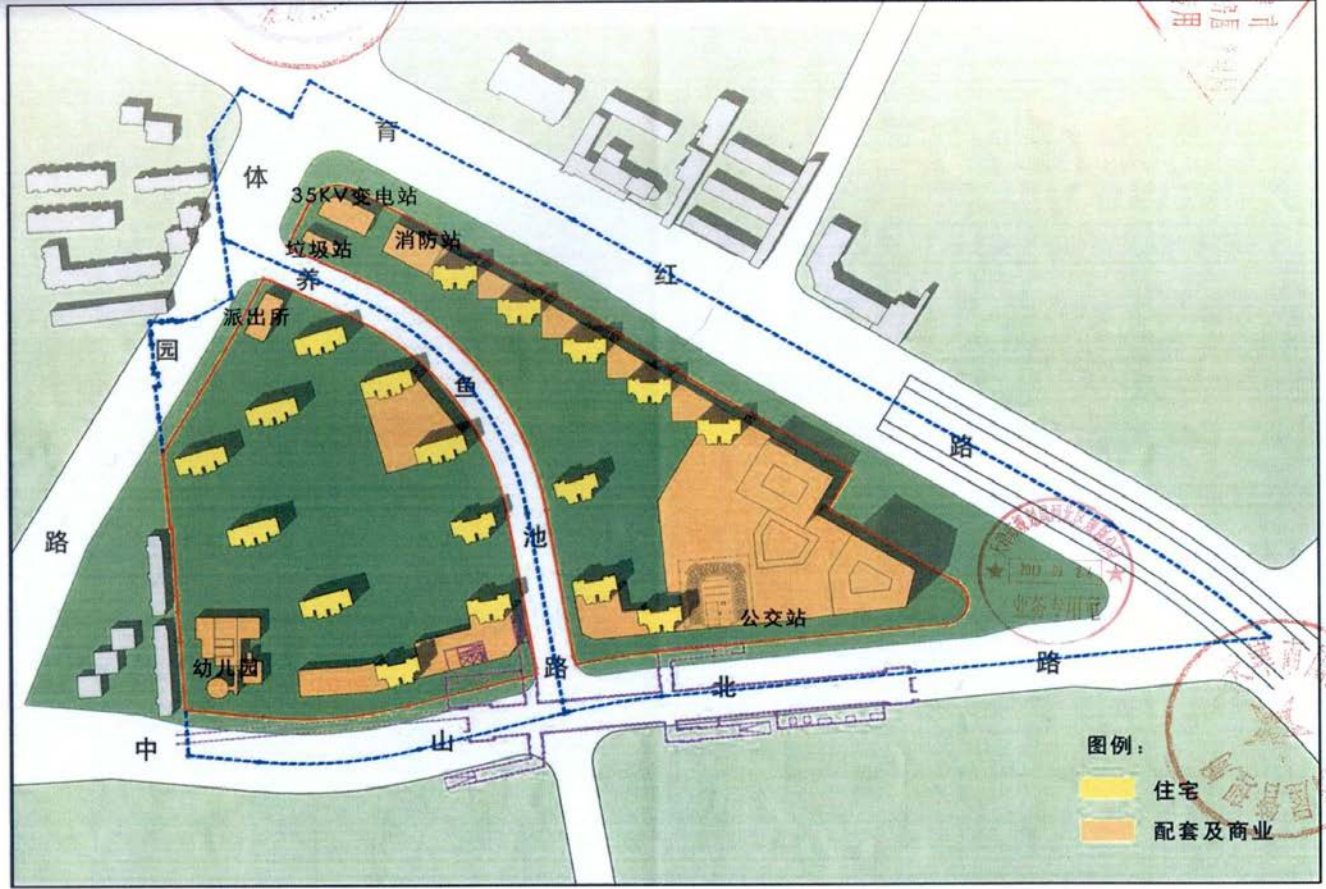
其中: 界内使用面积 100339.9 m<sup>2</sup> (其中A块 51880.3 m<sup>2</sup>, B块 48459.6 m<sup>2</sup>)

界外处理面积 77534.3 m<sup>2</sup> (其中A块 15511.4 m<sup>2</sup>, B块 62022.9 m<sup>2</sup>)


现状图



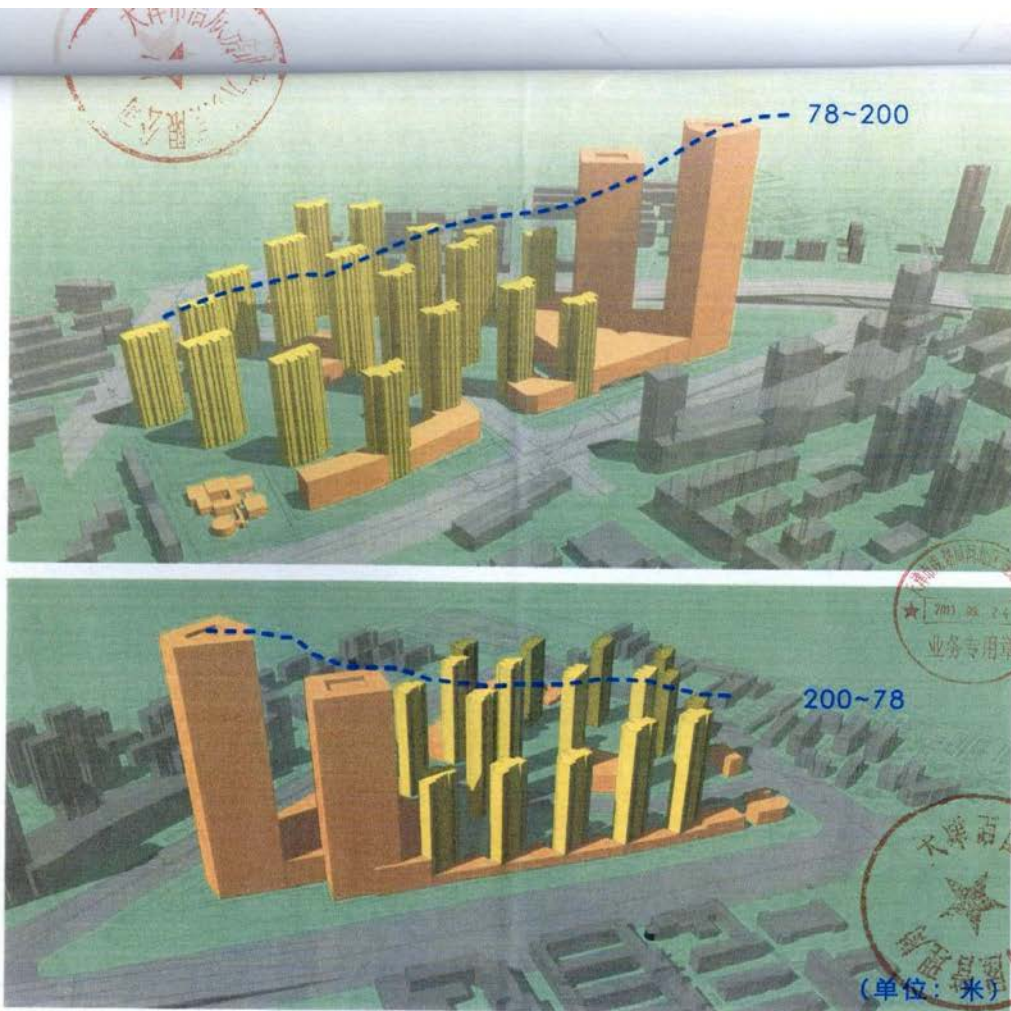
总平面图



功能布局图



高度控制图



建筑空间层次效果图