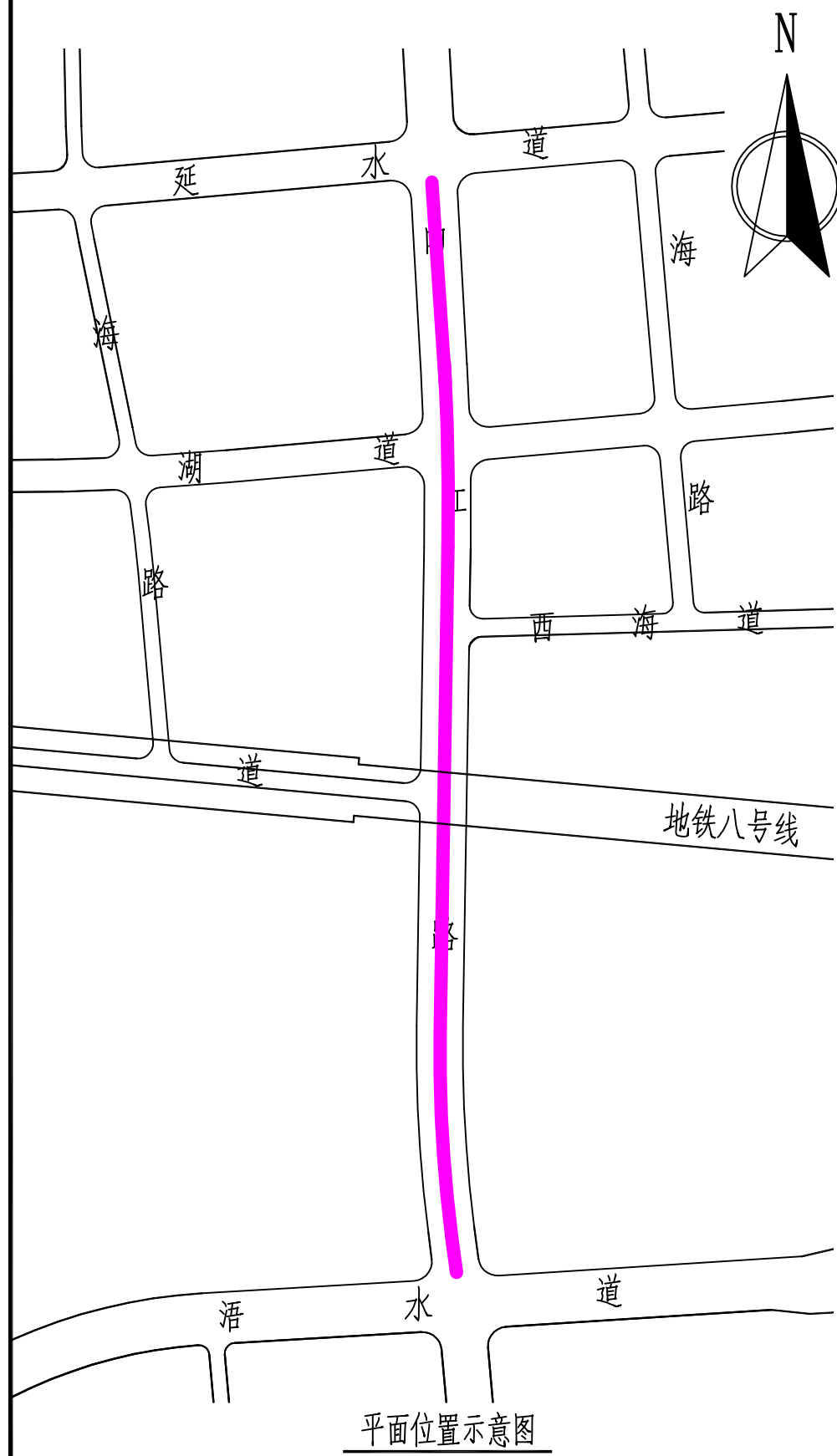
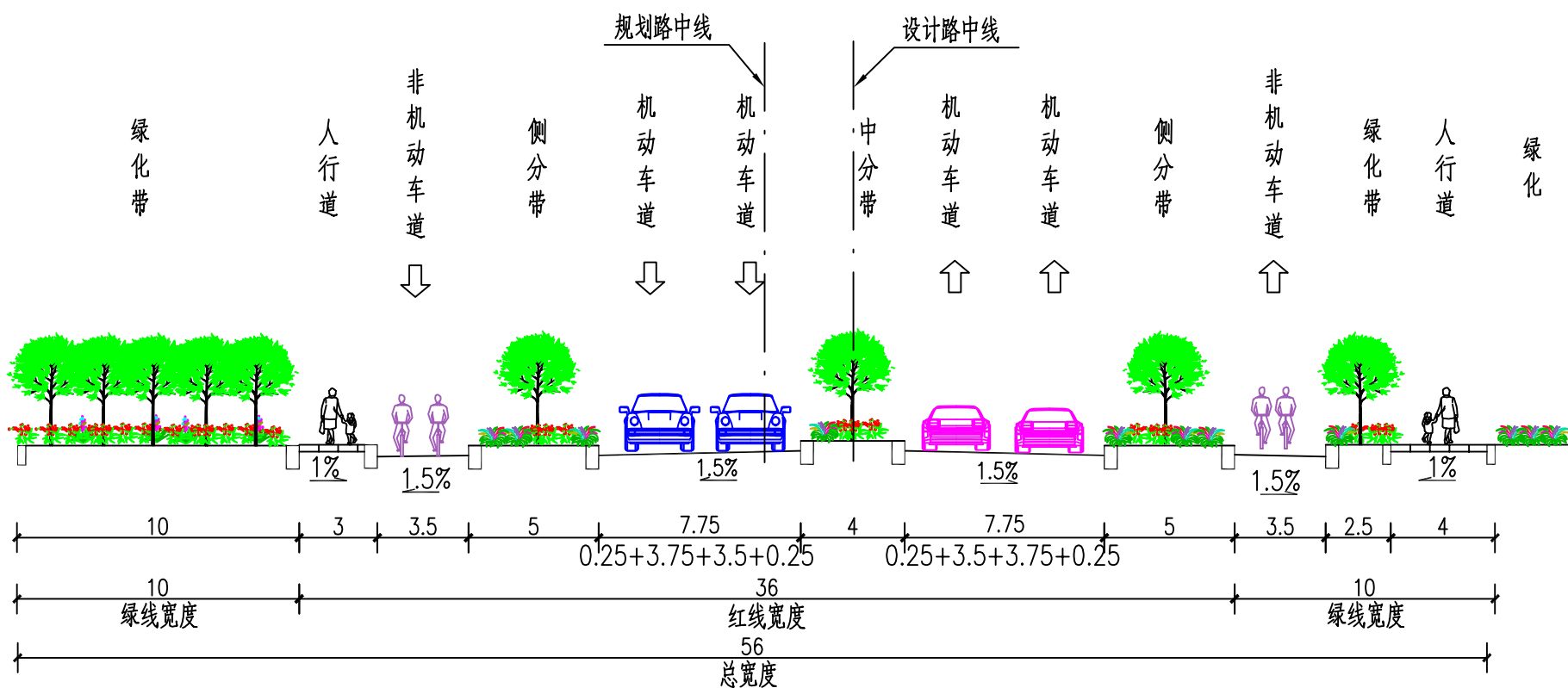


# 内江路（延水道-浯水道）道路工程-规划方案批前公示图（一）

公示日期：2023年11月06日-2023年11月14日



注： 1、比例：示意。  
2、 表示工程修筑位置。



标准横断面设计图一  
标准段

说明：

- 1、本图依据甲方提供的核定用地图、现状图等相关资料进行绘制。
- 2、本图坐标采用2000年天津任意直角坐标系。
- 3、高程采用1972天津市大沽高程系，2015年高程。
- 4、水准点位置由甲方提供。
- 5、本图测量单位均以米计。
- 6、电力、消防、人防等附属设施的布局 and 规模，均以相关部门审批结果为准。

天津市规划和自然资源局河西分局  
洞庭路20号

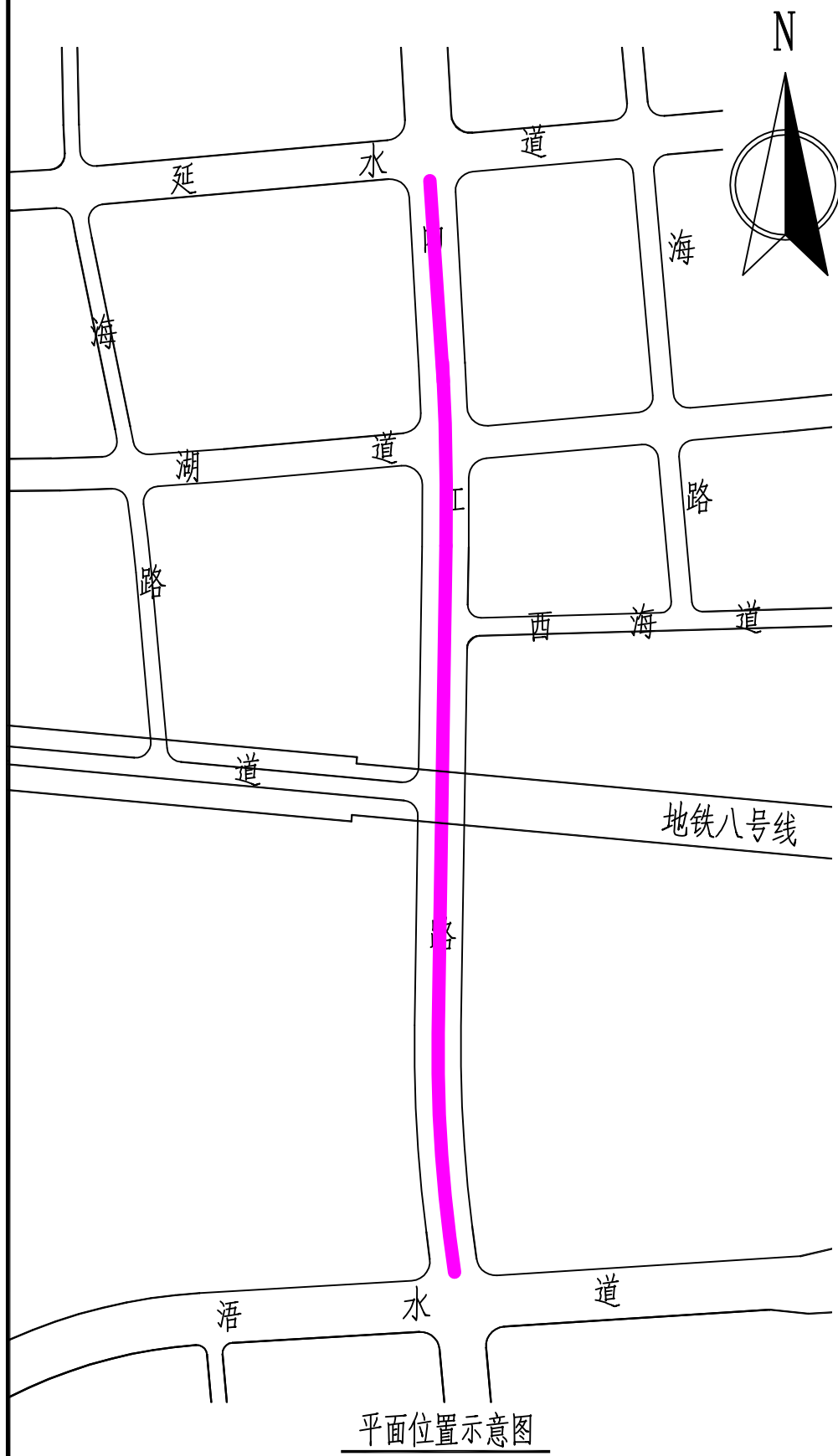
邮编：300201  
电话：28287012

天津市土地利用事务中心  
天津市和平区曲阜道88号

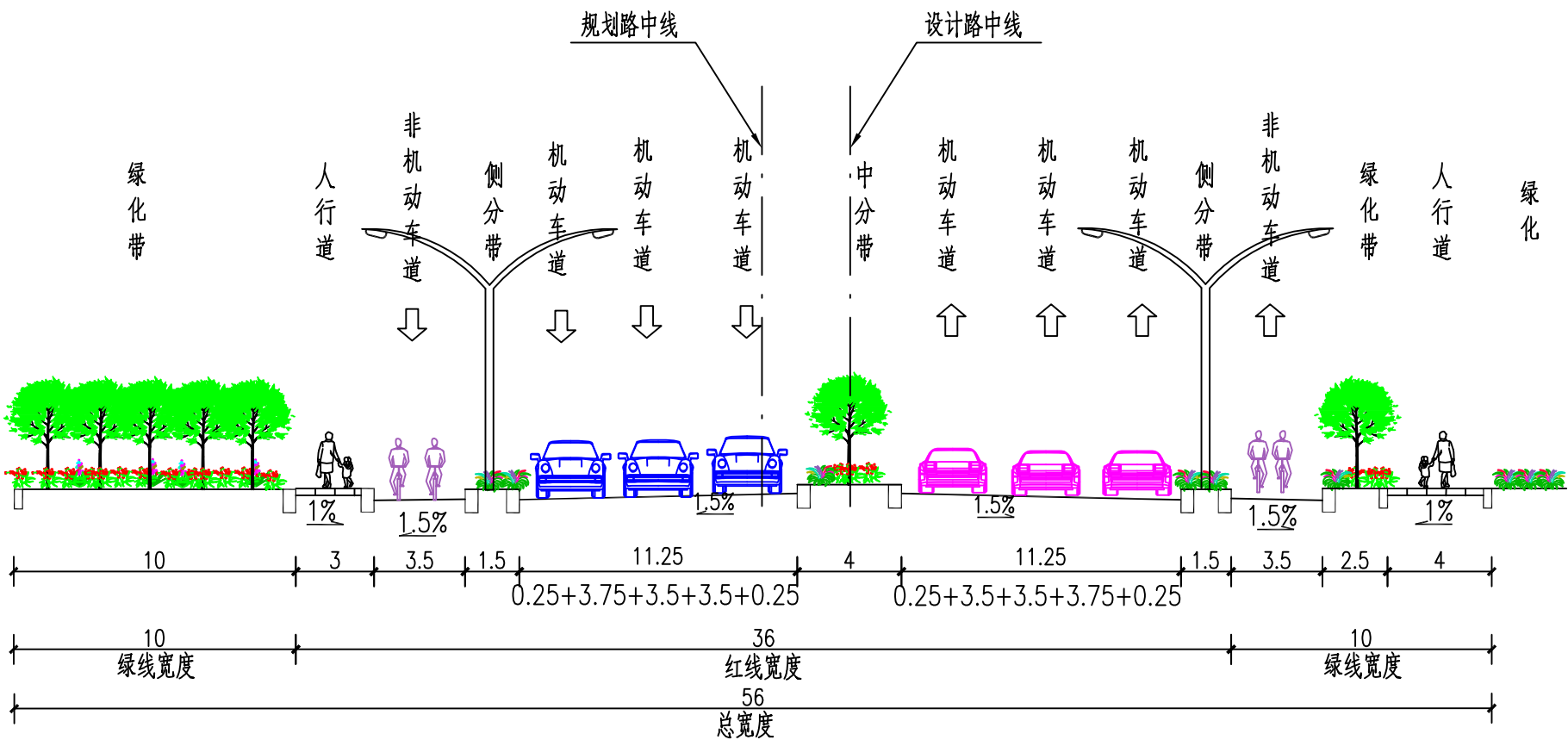
邮编：300042  
电话：23460191

# 内江路（延水道-浯水道）道路工程-规划方案批前公示图（二）

公示日期：2023年11月06日-2023年11月14日



注： 1、比例：示意。  
2、 表示工程修筑位置。



标准横断面设计图二  
路口渠化段

说明：

- 1、本图依据甲方提供的核定用地图、现状图等相关资料进行绘制。
- 2、本图坐标采用2000年天津任意直角坐标系。
- 3、高程采用1972天津市大沽高程系，2015年高程。
- 4、水准点位置由甲方提供。
- 5、本图测量单位均以米计。
- 6、电力、消防、人防等附属设施的布局和规模，均以相关部门审批结果为准。

天津市规划和自然资源局河西分局  
洞庭路20号

邮编：300201  
电话：28287012

天津市土地利用事务中心  
天津市和平区曲阜道88号

邮编：300042  
电话：23460191