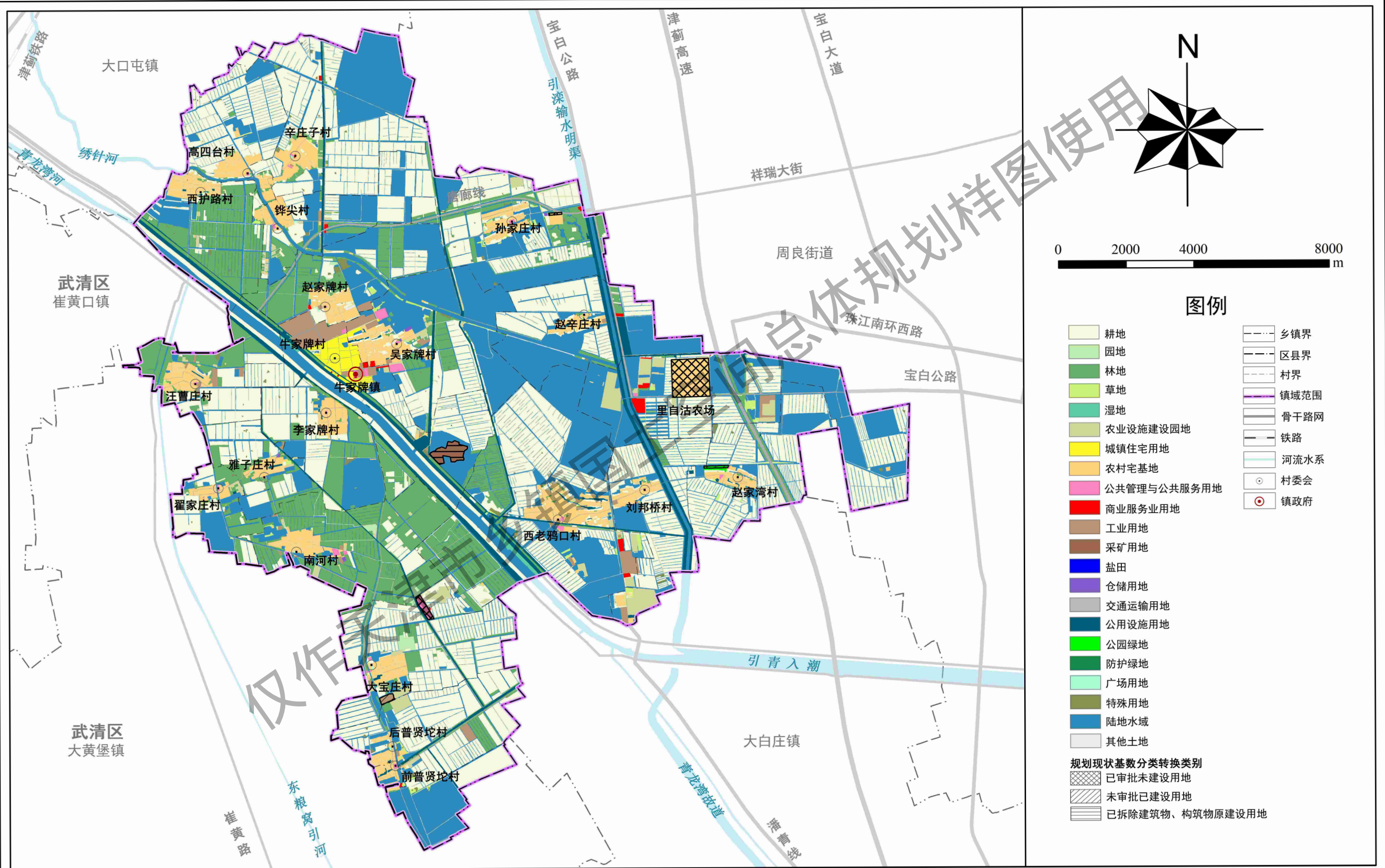


天津市XX区XX镇国土空间总体规划（2021-2035年）

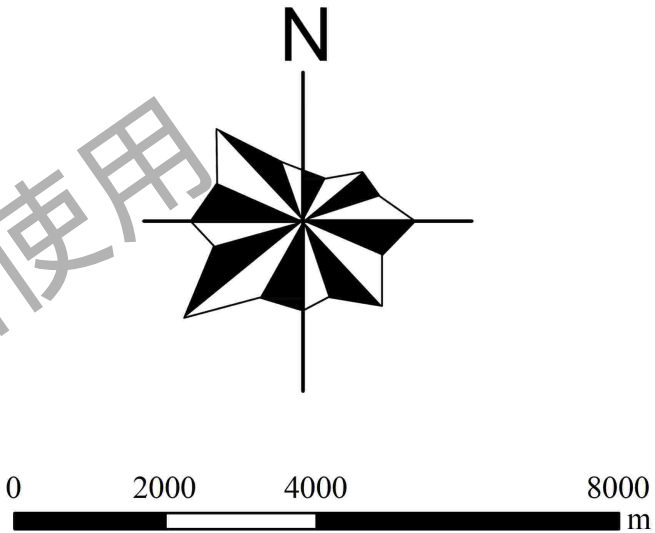
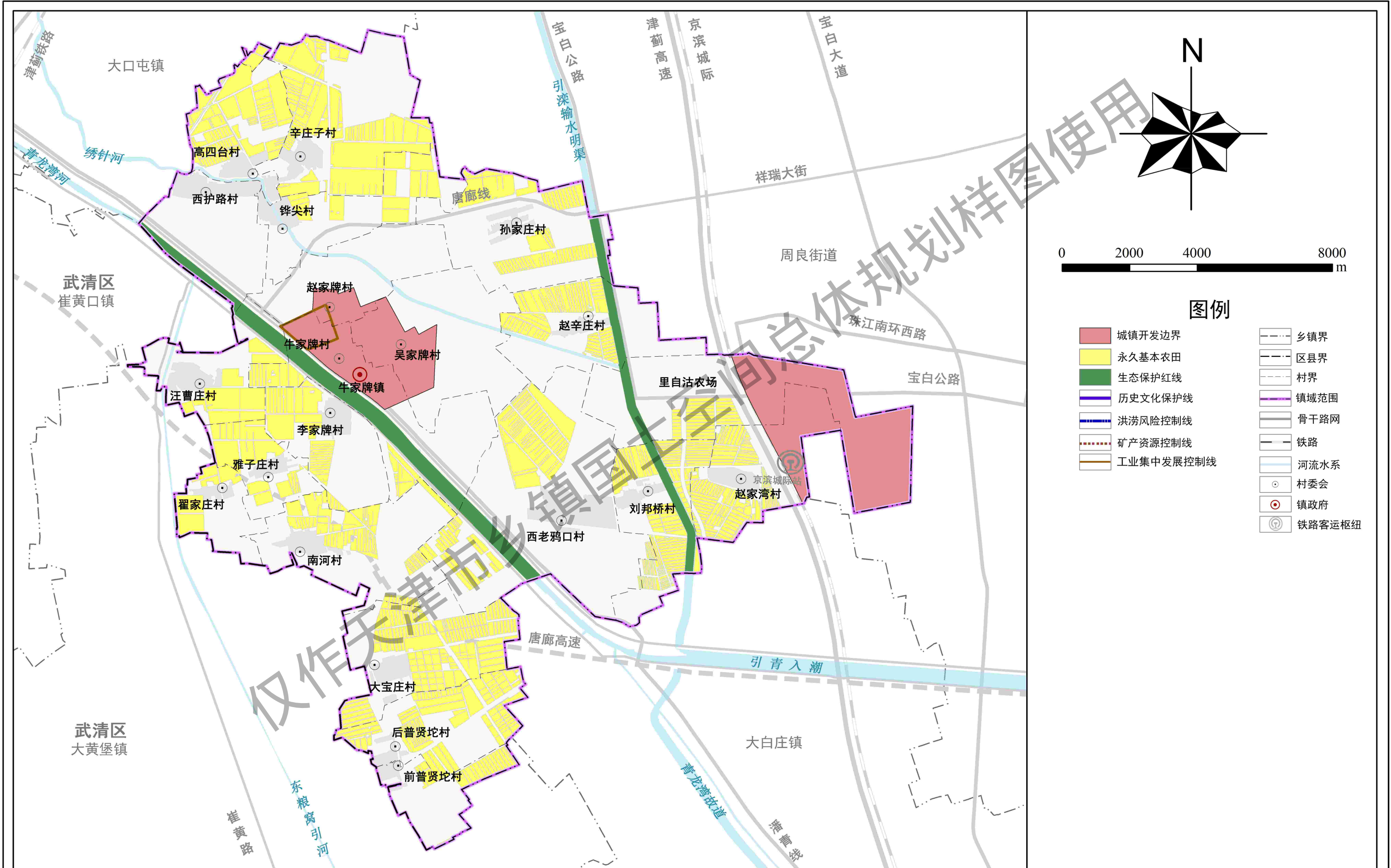
国土空间利用现状图





# 天津市XX区XX镇国土空间总体规划（2021-2035年）

## 国土空间控制线规划图



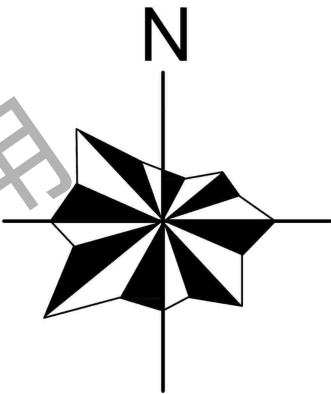
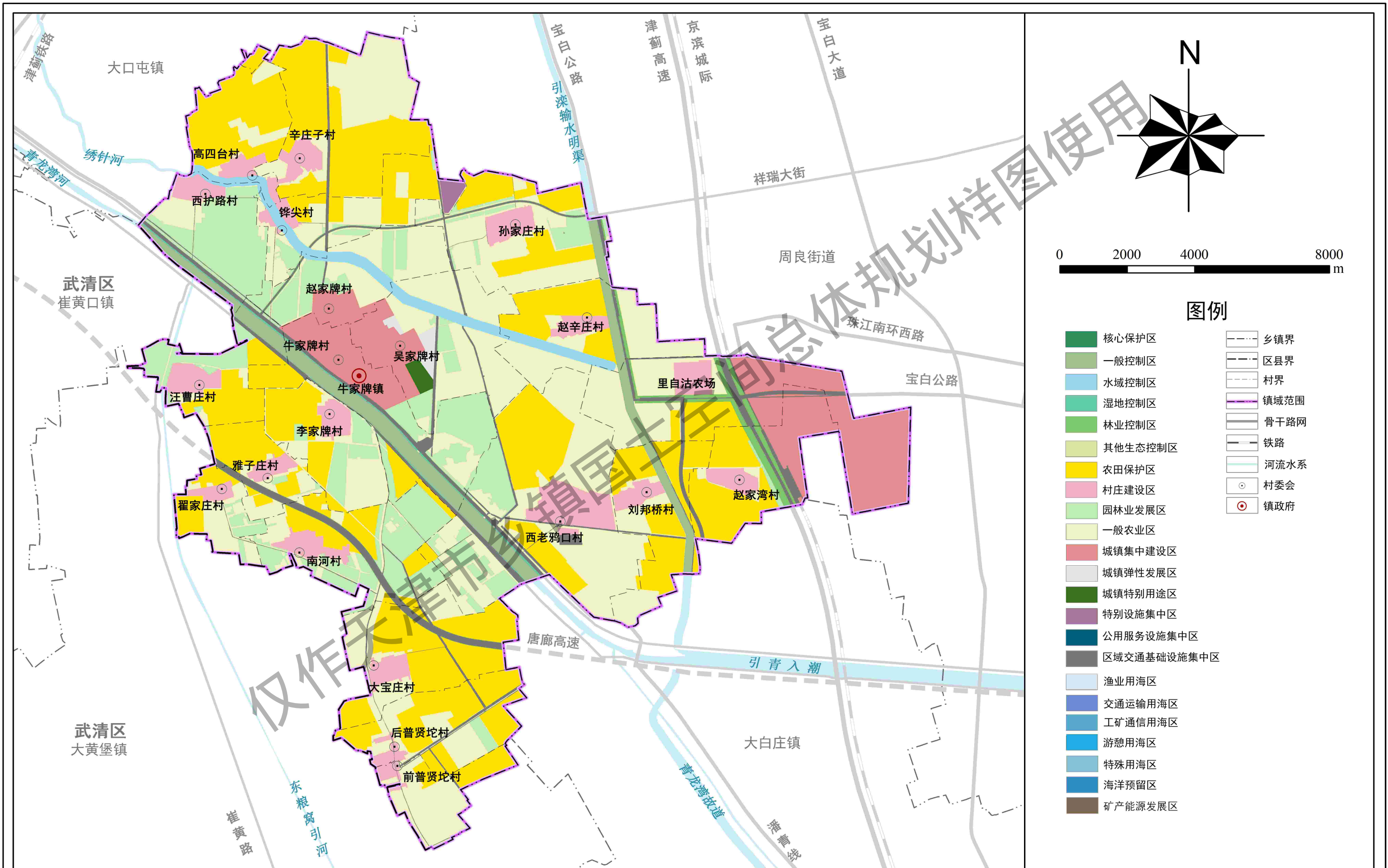
### 图例

- |           |        |
|-----------|--------|
| 城镇开发边界    | 乡镇界    |
| 永久基本农田    | 区县界    |
| 生态保护红线    | 村界     |
| 历史文化保护线   | 镇域范围   |
| 洪涝风险控制线   | 骨干路网   |
| 矿产资源控制线   | 铁路     |
| 工业集中发展控制线 | 河流水系   |
|           | 村委会    |
|           | 镇政府    |
|           | 铁路客运枢纽 |



# 天津市XX区XX镇国土空间总体规划（2021-2035年）

国土空间规划分区图



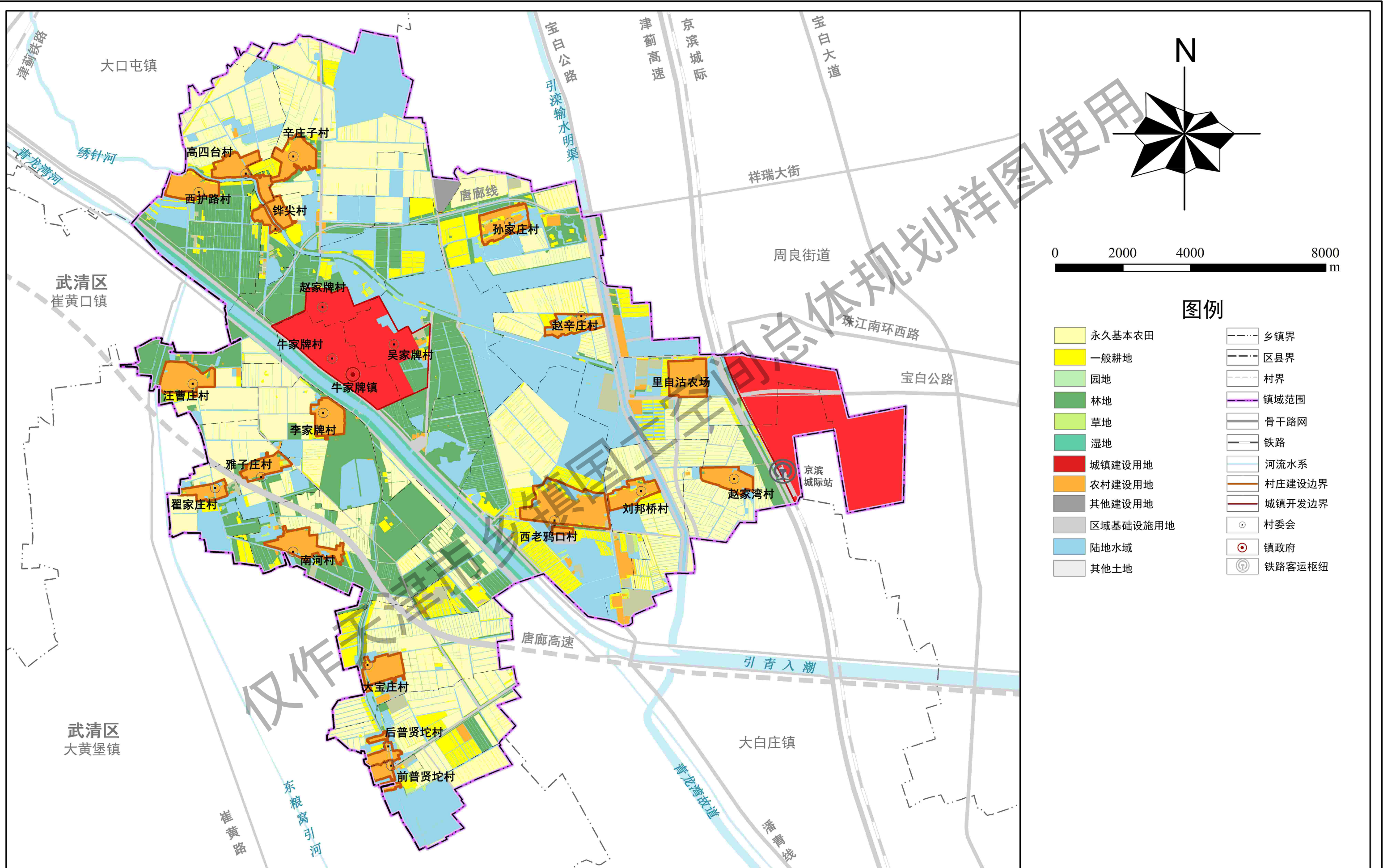
图例

- |             |      |
|-------------|------|
| 核心保护区       | 乡镇界  |
| 一般控制区       | 区县界  |
| 水域控制区       | 村界   |
| 湿地控制区       | 镇域范围 |
| 林业控制区       | 骨干路网 |
| 其他生态控制区     | 铁路   |
| 农田保护区       | 河流水系 |
| 村庄建设区       | 村委会  |
| 园林业发展区      | 镇政府  |
| 一般农业区       |      |
| 城镇集中建设区     |      |
| 城镇弹性发展区     |      |
| 城镇特别用途区     |      |
| 特别设施集中区     |      |
| 公用服务设施集中区   |      |
| 区域交通基础设施集中区 |      |
| 渔业用海区       |      |
| 交通运输用海区     |      |
| 工矿通信用海区     |      |
| 游憩用海区       |      |
| 特殊用海区       |      |
| 海洋预留区       |      |
| 矿产能源发展区     |      |



# 天津市XX区XX镇国土空间总体规划（2021-2035年）

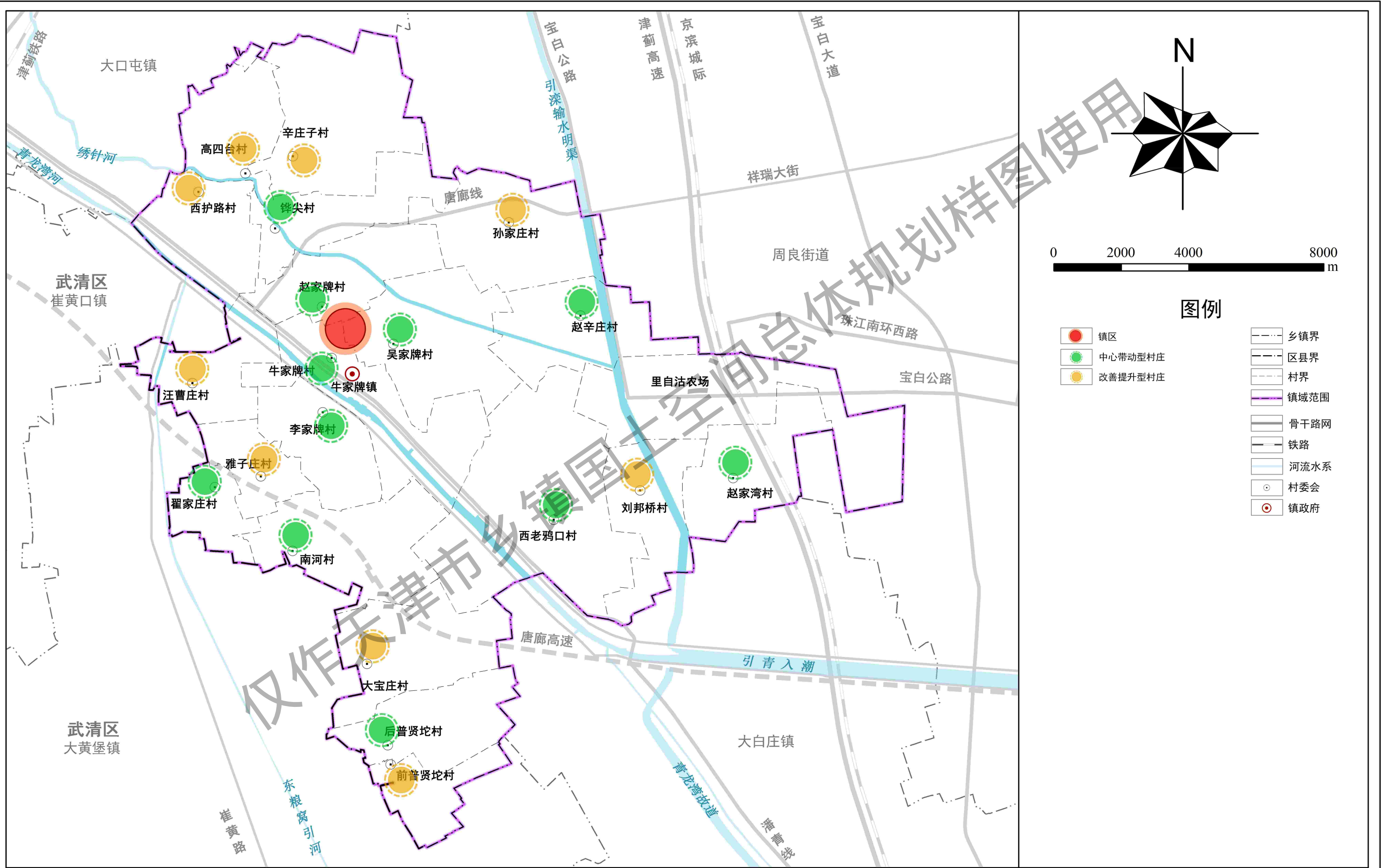
国土空间总体规划图





# 天津市XX区XX镇国土空间总体规划（2021-2035年）

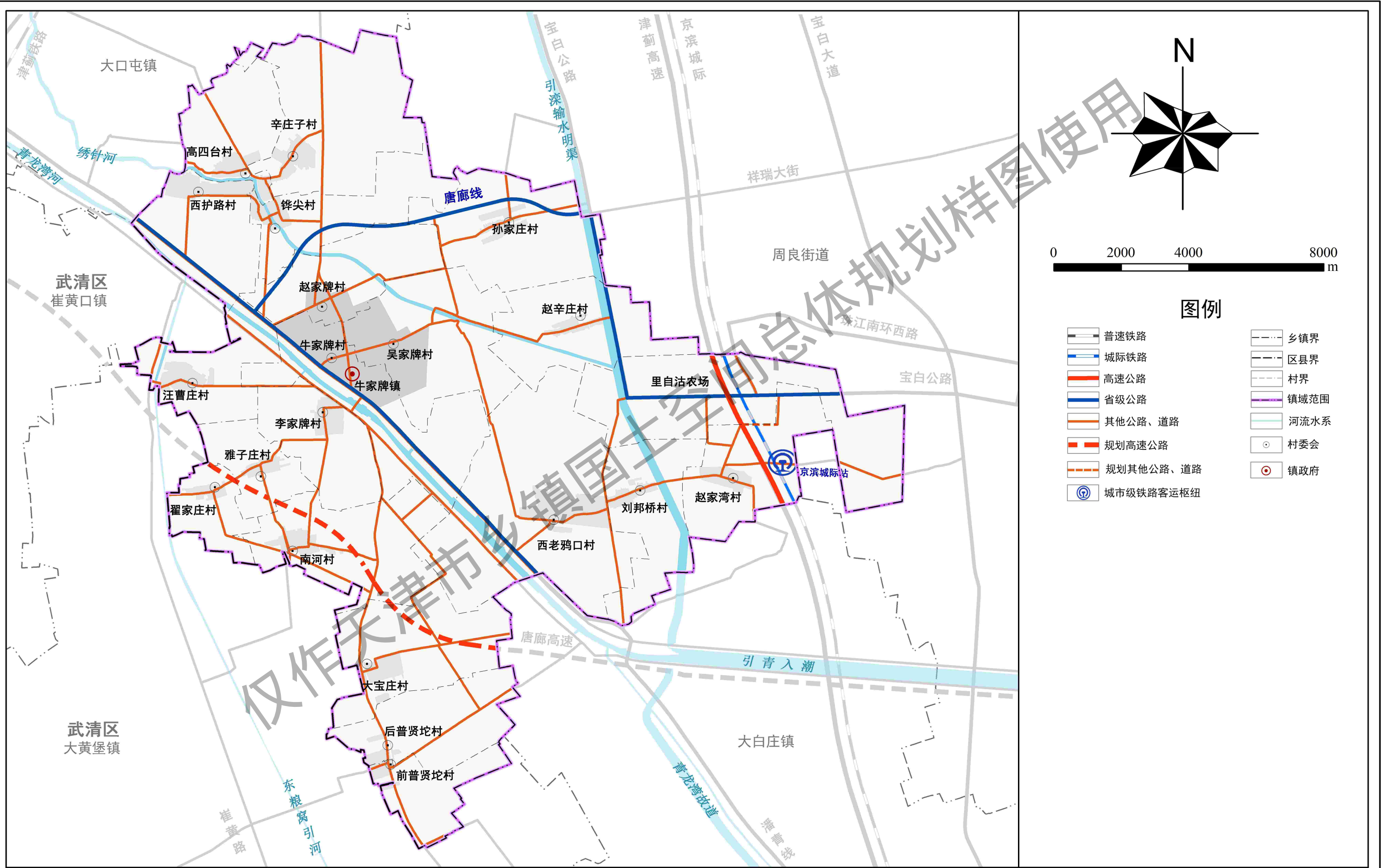
镇村体系规划图





天津市XX区XX镇国土空间总体规划（2021-2035年）

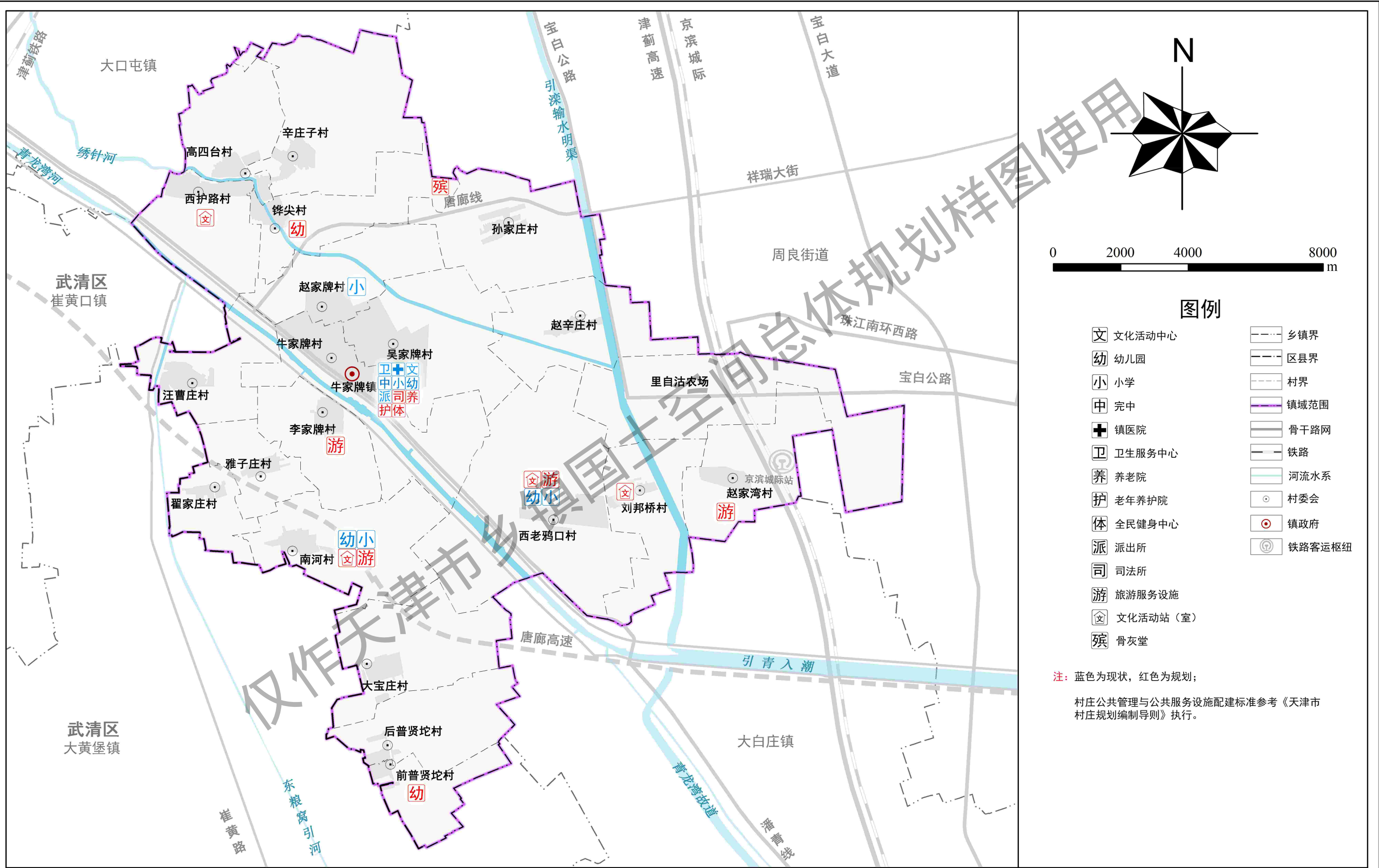
全域交通体系规划图





# 天津市XX区XX镇国土空间总体规划（2021-2035年）

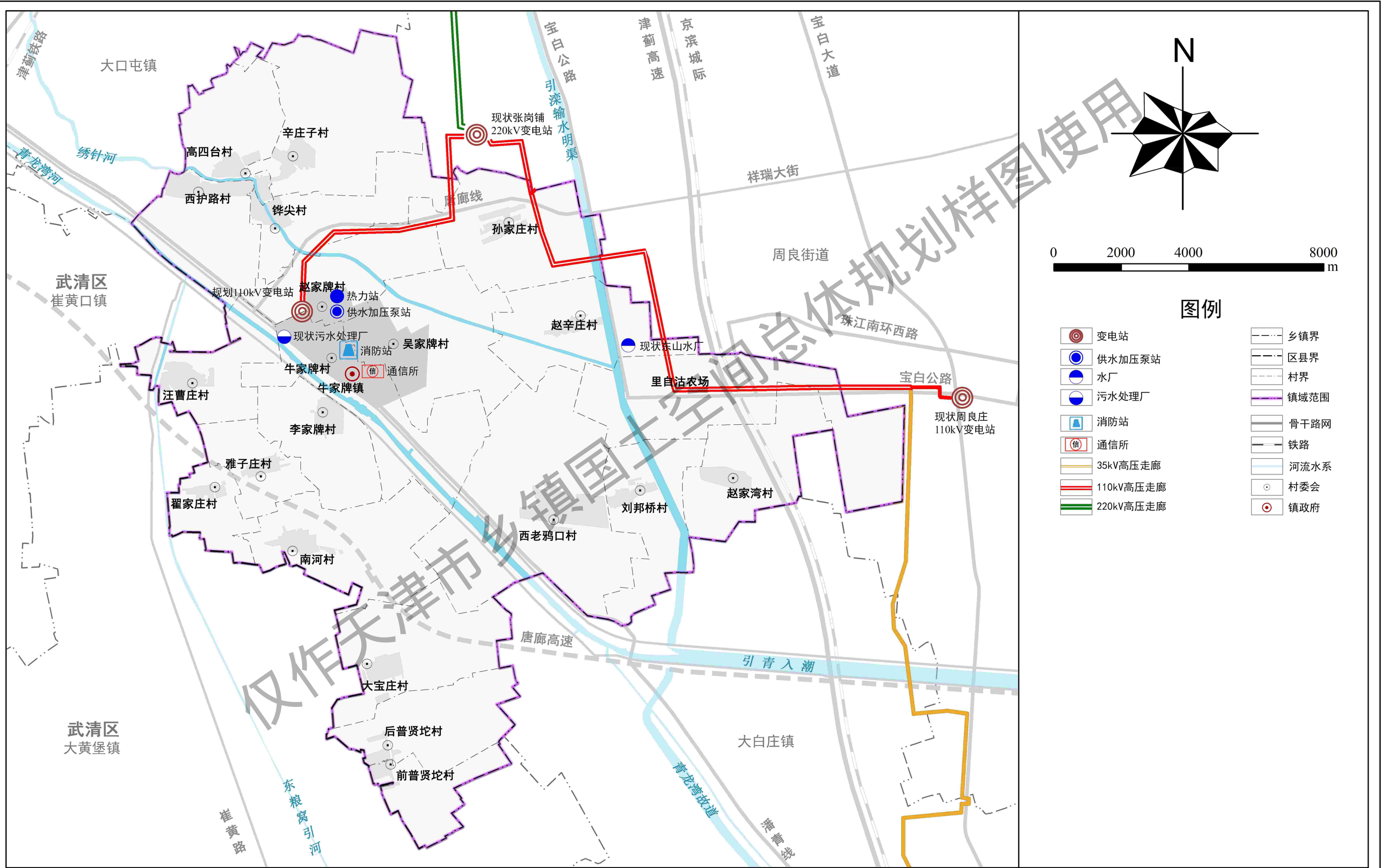
## 全域公共管理与公共服务设施规划图





天津市XX区XX镇国土空间总体规划（2021-2035年）

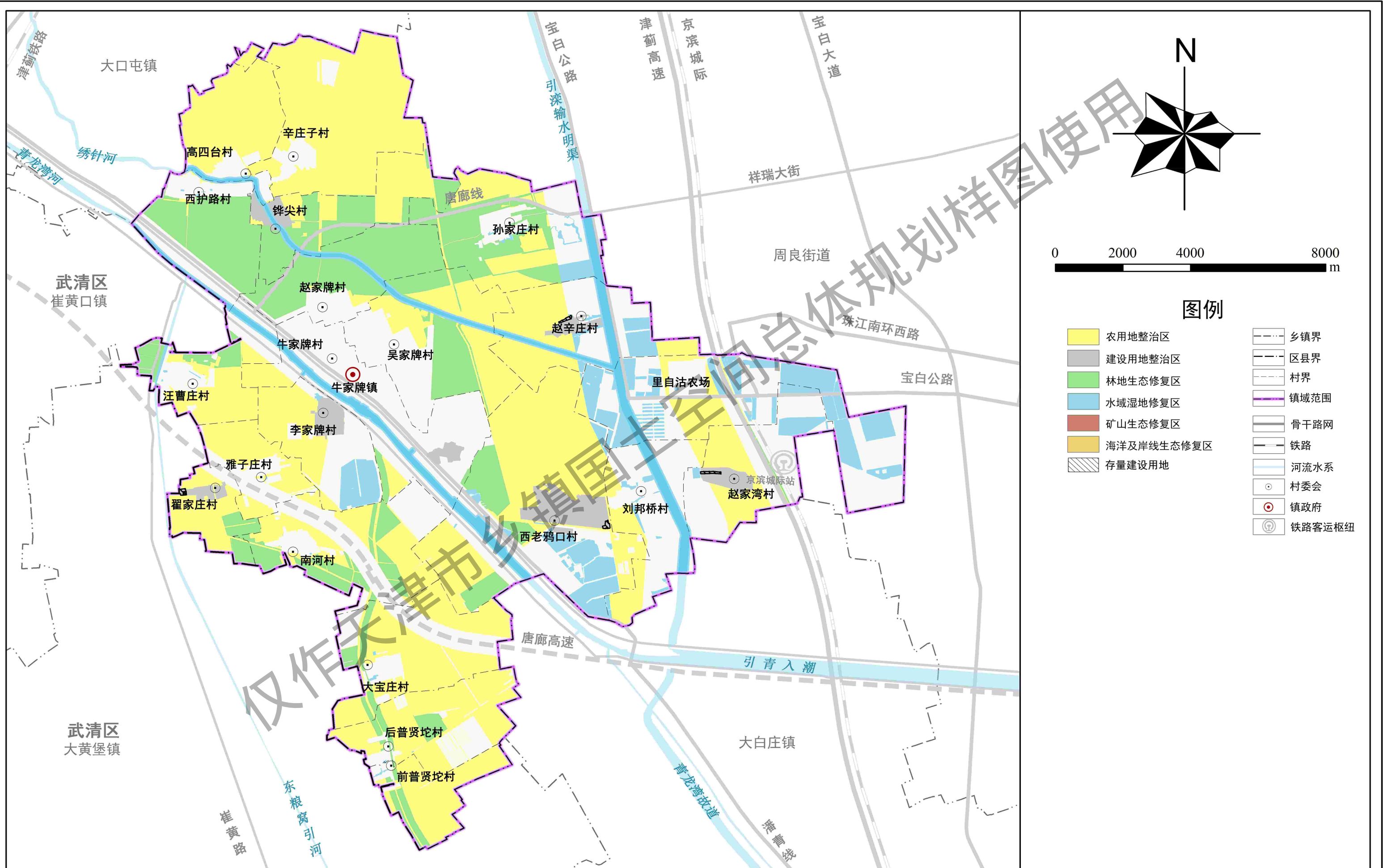
全域公用设施规划图





# 天津市XX区XX镇国土空间总体规划（2021-2035年）

## 国土综合整治与生态修复规划图





天津市XX区XX镇国土空间总体规划（2021-2035年）

镇区规划用地布局图

